



Das Leben strahlt in

CALPE

Bist du mit dabei?

STRÄNDE UND BUCHTEN



Calpe sieht aufs Meer

Calpe bietet mit seinem mediterranen Klima 3180 Stunden Sonne im Jahr, eine Durchschnittstemperatur von 18°C und nur 44 Tage Wolken was es zu einem idealen Ort macht um das Meer zu genießen.

Calpe bietet dir eine 13 km lange Küste mit 14 Stränden und Buchten. Du kannst wählen zwischen kilometerlangen Stränden mit feinem oder körnigem Sand, ruhigen Baien, kleinen Buchten mit Sandstränden oder unberührten Felsenküsten welche sich alle auszeichnen durch das pure und saubere, unverwechselbar türkisblaue Meerewasser.

Arenal-Bol und *La Fossa-Levante* sind unendlich lange städtische Sandstrände an denen man entspannt spazieren kann oder Sport treiben kann und die dir eine Vielzahl von Dienstleistungen und Sportanlagen zur Verfügung stellen.

Mit mehr als 5 km bildschönen Steilküsten, unter denen die der Peñón de Ifach, der *Toix* und *La Manzanera* herausragen und welche von Vegetationen umgeben sind, befinden sich ruhige Buchten, geformt durch den Wind und das Meer, wie *El Penyal*, *Les Bassetes* oder *El Racó*, magische Orte, an denen der Unterwassersport, das Fischen und das Segeln zum unvergesslichen Erlebnis wird.





Unberührte verzauberte Buchten sind ideale Orte um die Zeit zu vergessen, um zu tauchen und zu fischen mit einer beeindruckenden Aussicht auf den *Sierra de Toix* wie vor einer Kulisse.

1 CALA EL COLLAO ODER RACÓ DEL CORB


Lage Südlich von Calpe. Zugang nur über das Meer

Länge 70 m

Strandtyp Kieselstein

Gewässertyp Ruhig

Services



2 CALA GASPARET

Lage Südlich von Calpe. Zugang nur über das Meer

Länge 40 m

Strandtyp Kieselstein

Gewässertyp Ruhig

Services



Ausgehend vom Wassersportclub Puerto Blanco kannst du wählen zwischen einer unberührten Bucht mit kristallklarem Wasser oder einem halbstädtischen Strand, welcher sich an einer kleiner Einbuchtung entlangzieht und eine Vielzahl von Angeboten bereithält wie einem Tauchzentrum für spannende Tauchgänge.

3 CALA LES URQUES

Lage Südlich von Calpe. Zugang nur über den Sporthafen Puerto Blanco

Länge 100 m

Strandtyp Kieselstein

Gewässertyp Ruhig mit Neptungras

Services



4 PUERTO BLANCO STRAND

Lage Am Sporthafen Puerto Blanco

Länge 100 m

Strandtyp grobkörniger Sand und kieselstein

Gewässertyp Ruhig mit Neptungras

Services



5

CALA LA MANZANERA

Eine reizvolle Umgebung wo du dich entspannen kannst am Natur-Amphitheater, welches durch das Meer geformt wurde und wo du einen Panoramablick auf die Gebäude des Architekten Ricardo Bofill hast, welche mit seinen Farben und geometrischen Konzepten ein Leitbild für die zukunftsweisende Architektur der 70er waren.


Lage An der Urbanización *La Manzanera*

Länge 40 m

Strandtyp Kieselstein

Gewässertyp Ruhig mit Neptungras

Services



6 ARENAL-BOL STRAND

Einer der meistbesuchten Strände von Calpe ist der *Arenal-Bol* mit seinem goldgelben, feinkörnigen Sand und klarem Wassern, gesäumt von kleinen Palme, was diesem städtische Strand seinen besonderen Reiz verleiht. Genieße die lebhaft Strandpromenade mit einer Vielzahl von Serviceleistungen, Restaurants, Cafeterien, Eisdielen... und Läden jeglicher Art in einer sehr gepflegten und komfortablen Umgebung. In der Sommerzeit werden verschiedene Serviceleistungen angeboten welche Personen mit eingeschränkter Mobilität das Baden erleichtern (auf der Höhe der Straße Holanda).

Lage Innerstädtischer Bereich von Calpe

Länge 1.200 m

Strandtyp Feinkörniger Sand

Gewässertyp Ruhig

Auszeichnung Blaue Fahne



Services



7

CALA MORELLÓ

Eine städtische Bucht mit einer Landschaft welche dich in vergangene Zeiten zurückversetzt...

Eine kleine Bucht mit einem feinkörnigen Sandstrand gelegen an der Strandpromenade Infanta Elena, welche Ihren Namen vom in der Nähe gelegenden *Torre del Molí* oder *del Morelló* ableitet (19. Jh.). Hervorzuheben sind hier einige Fundstätten wie die der Baños de la Reina mit einem Ensemble von Bauwerken aus der römischen Zeit welche eine Fischzuchtanstalt und einige Termen umschließt.

Lage Strandpromenade

Länge 60 m

Strandtyp Feinkörniger Sand

Gewässertyp Ruhig

Services



Während du dich am Strand von *Cantal Roig* sonnst kannst du die Boote beobachten, welche vom Fischen am Hafen ankommen und die Fisch-Versteigerung miterleben oder die lokale Gastronomie in den umliegenden Restaurants genießen.

In der Bucht *El Racó* findest du Unterwasserwege zum Tauchen, einmalig in der Valencianischen Gemeinschaft, mit Ausschilderungen an Bojen und Informationstafeln zu Pflanzen- und Tierarten (nur in der Hochsaison) über welche du dann noch mehr in einer audiovisuellen Ausstellung des IMEDMAR lernen kannst, gelegen am alten Fischmarkt. Wenn du willst kannst du auch lieber am Paseo Ecológico spazieren gehen, welche an dieser Bucht beginnt und dabei den Ausblick genießen.

8 DER CANTAL ROIG STRAND

Lage Am Sporthafen und am Peñón de Ifach

Länge 200 m

Strandtyp Feinkörniger Sand

Gewässertyp Ruhig

Auszeichnung Blaue Fahne



Services



9 CALA EL RACÓ

Lage Hinter dem Peñón de Ifach. Zugang über den Fischerhafen und den Paseo Ecológico.

Länge 70 m

Strandtyp Kieselstein

Gewässertyp Ruhig

Services



10

CALA DEL PENYAL

Diese kleine Naturbucht mit seinen glasklaren Wassern ist ideal zum Sporttauchen, Fischen und zum Verankern deines Bootes um dich zu entspannen. Ein ruhiger Ort wo die Natur die Hauptrolle spielt.


Lage Bucht zugänglich über einen kleinen Pfad auf der Nordseite des Peñón de Ifach

Länge 100 m

Strandtyp Felsplattform

Gewässertyp Ruhig

Services



11

DER STRAND LEVANTE ODER LA FOSSA

Dieser städtische, ruhige und familienfreundliche Sandstrand mit seinem goldgelben, feinkörnigen Sand und kristallklarem Wasser bietet alle Annehmlichkeiten um einen schönen Tag am Strand zu verbringen. Von dort hat man einen originellen Blick auf den Peñón de Ifach, von seiner weniger bekannten Seite aus mit Resten einer Vegetation die sich bis zum Strand erstreckt.

An der gepflegten Strandpromenade entlang befinden sich eine Vielzahl von Restaurants, Eiscafés, Kneipen und allerlei Geschäfte. In der Hochsommerzeit werden in einem extra dafür vorgesehenen Bereich (Straße *Llevant* mit dem Gebäude Hipocampos) verschiedene Serviceleistungen angeboten welche Personen mit eingeschränkter Mobilität das Baden erleichtern.

Lage Nördlich des Peñón de Ifach in der Umgebung von Las Salinas

Länge 950 m

Strandtyp Feinkörniger Sand

Gewässertyp Ruhig

Auszeichnung Blaue Fahne



Services



12

CALA CALALGA

Über eine Steigung am Ende der Strandpromenade *La Fossa-Levante* gelangen wir zu dieser erstaunlichen Bucht an dessen Felsen sich Reste von Unterwasser-Vegetationen befinden die von seinem gesunden Boden zeugen und voller Leben stecken.

Am Park *Calalga* findest du die Ruhe die du dir wünschst für deinen Badetag.

Lage Am Ende der Nordseite des Strandes Levante

Länge 100 m

Strandtyp Kieselstein und feinkörniger Sand

Gewässertyp Ruhig mit Neptungras

Services



Buchten ideal zum Relaxen befinden sich nördlich von Calpe ganz in der Nähe des Sporthafens von *Les Bassetes*. Ruhige und glasklare Gewässer mit außergewöhnlichen Tiefen machen diesen Ort einzigartig um zu Tauchen, Fischen oder andere Wassersportarten auszuüben.

13 CALA DEL MALLORQUÍ

Lage Nördlich der Küste von Calpe, direkt vor dem Sportclub *Les Bassetes*. Zugang über den Pfad *Voramara Calaga*

Länge 30 m

Strandtyp Grobkörniger Sand und felsplattform

Gewässertyp Ruhig

Services



14 CALA LES BASSETES

Lage Im Sportclub Les Bassetes

Länge 70 m

Strandtyp Kieselstein und felsplattform

Gewässertyp Ruhig

Services



LEGENDE



ANALYSE VON MEERESWASSER



TÄGLICHE REINIGUNG



ÖKOLOGISCHE TOILETTEN



PAPIERKÖRBE



STADTBUS



ZUGÄNGLICHE STRÄNDE



KENNZEICHNUNG VON BOJEN



POLIZEI



SEEGANG-FAHNE



RETTUNG UND ERSTE HILFE



WASSERSPORT



SONNENDÄCHER UND LIEGESTÜHLE



KINDERSPIELE



BOOTAUF SICHT



FUßWASCHBECKEN



BLAUE FAHNE

BEDEUTUNG DER FAHNEN



BADEN VERBOTEN



BADEN MIT VORSICHT



BADEN ERLAUBT

EMPFEHLUNG

- Lesen Sie die Informationstafeln an den Stränden
- Die Service-Angebote am Strand sind nicht über das ganze Jahr verfügbar
- Beachten Sie die Signalisation der Seegang-Fahnen und die Anweisungen des Rettungsteams
- Halten Sie den Strand immer sauber. Nutzen Sie die Papierkörbe, die Müllcontainer und die Toiletten
- Nehmen Sie Rücksicht auf andere Strandnutzer.
- Schonen Sie die Flora, die Fauna und die Meeresumwelt
- Werfen Sie Zigarettenkippen in den Müll





www.calpe.es



Tourist Info Calpe Peñón

Avda. Ejércitos Españoles, 44
03710 Calpe
Alicante (España)
Tel. +34 965 836 920
turismo@ajcalp.es



[/calpetouristinfo](https://www.facebook.com/calpetouristinfo)



[@TurismoCalp](https://twitter.com/TurismoCalp)



[/turismocalp](https://www.pinterest.com/turismocalp)



[/calpeturismo](https://www.instagram.com/calpeturismo)



[/Turismocalpe](https://www.youtube.com/Turismocalpe)

